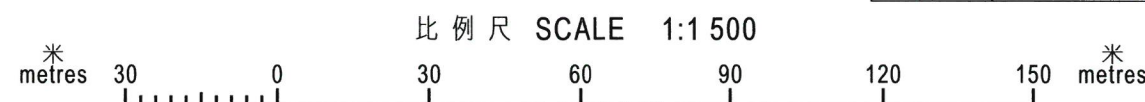
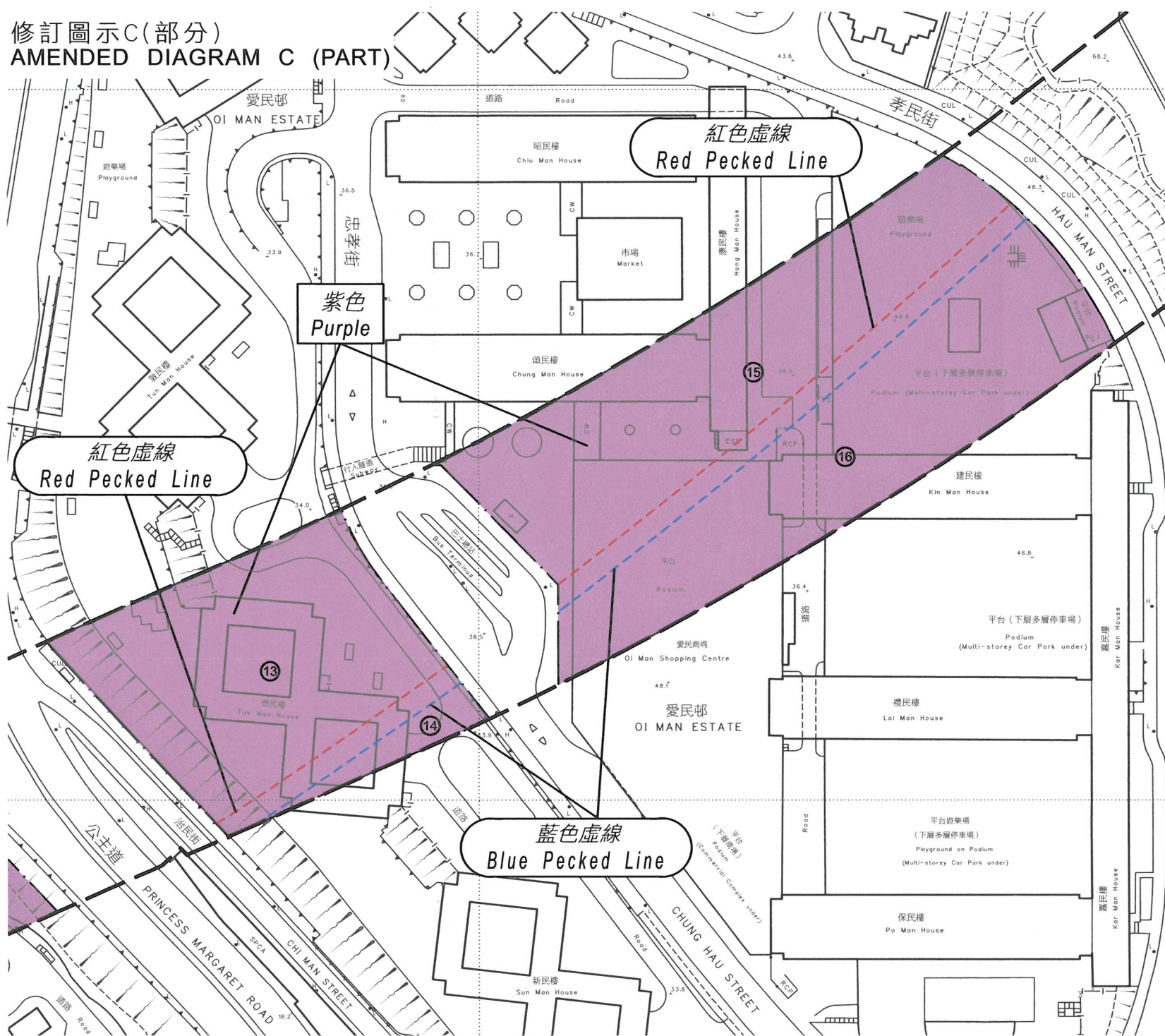
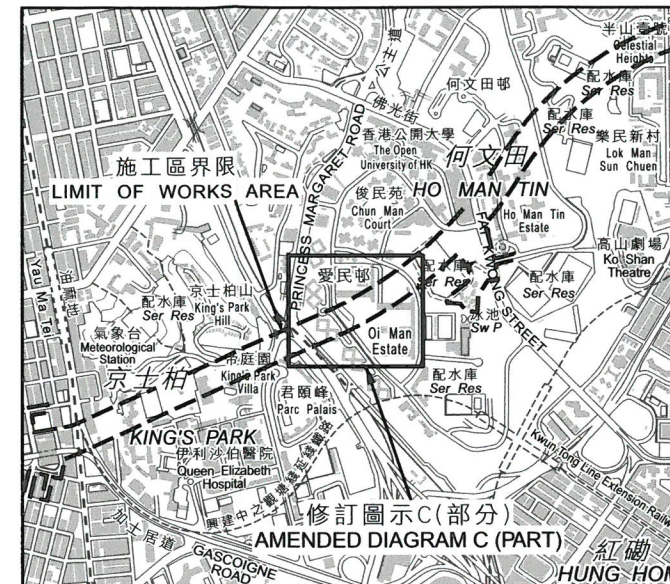


修訂圖示C(部分)
AMENDED DIAGRAM C (PART)



位置 LOCATION



比例 SCALE 1:20 000

圖例
LEGEND

- 藍色虛線
Blue Pecked Line
 - 紅色虛線
Red Pecked Line
 - 紫色
Purple
- 原顯示的分界線將予取消
ORIGINAL DIVISION LINE TO BE DELETED
- 修訂的分界線
AMENDED DIVISION LINE
- 設定地役權及其他永久權利的範圍
AREA FOR CREATION OF EASEMENTS
AND OTHER PERMANENT RIGHTS

| 修訂的設定地役權及其他永久權利的範圍 AMENDED AREA FOR CREATION OF EASEMENTS AND OTHER PERMANENT RIGHTS | | | | |
|---|---|--|------------------------------------|---------|
| 參考編號 REF. No. | 地段編號 LOT No. | 修訂的面積以平方米計(約數) AMENDED AREA IN SQUARE METRES (ABOUT) | 水平 LEVEL (mPD) (大約 APPROXIMATE) | |
| | | | 上 UPPER | 下 LOWER |
| ⑬ | 九龍內地段第9826號B分段(部分) K.I.L. 9826 S.B (Portion) | 5069 | -22 | -54 |
| ⑭ | 九龍內地段第9826號B分段(部分) K.I.L. 9826 S.B (Portion) | 927 | -50 | -54 |
| ⑮ | 九龍內地段第9826號餘段(部分) K.I.L. 9826 RP (Portion) | 5701 | -23 | -54 |
| ⑯ | 九龍內地段第9826號餘段(部分) K.I.L. 9826 RP (Portion) | 6611 | -50 | -54 |

只作識別用
FOR IDENTIFICATION PURPOSES ONLY

(吳雪兒 Joyce S.Y. NG)
總產業測量師(土地徵用)
Chief Estate Surveyor/Acquisition
日期 Date: 13/3/2015

地政總署 土地徵用組
Acquisition Section, Lands Department
圖則由九龍測量處繪製
Plan Prepared by District Survey Office, Kowloon
© 香港特別行政區政府 版權所有 Copyright reserved - Hong Kong SAR Government

道路(工程、使用及補償)條例(第370章)
工務計劃項目第6461TH號
中九龍幹線
設定地役權及其他永久權利的修訂圖則

ROADS (WORKS, USE AND COMPENSATION) ORDINANCE (CHAPTER 370)
PWP ITEM NO. 6461TH
CENTRAL KOWLOON ROUTE
AMENDMENT PLAN FOR CREATION OF EASEMENTS AND OTHER PERMANENT RIGHTS

檔案編號 File No. DSO/K W655

測量圖編號 Survey Sheet No. 11-NW-20C, 25A

發展藍圖編號 Layout Plan No. ---

參考圖編號 Reference Plan No. ---

圖則編號 PLAN No. KM8911a