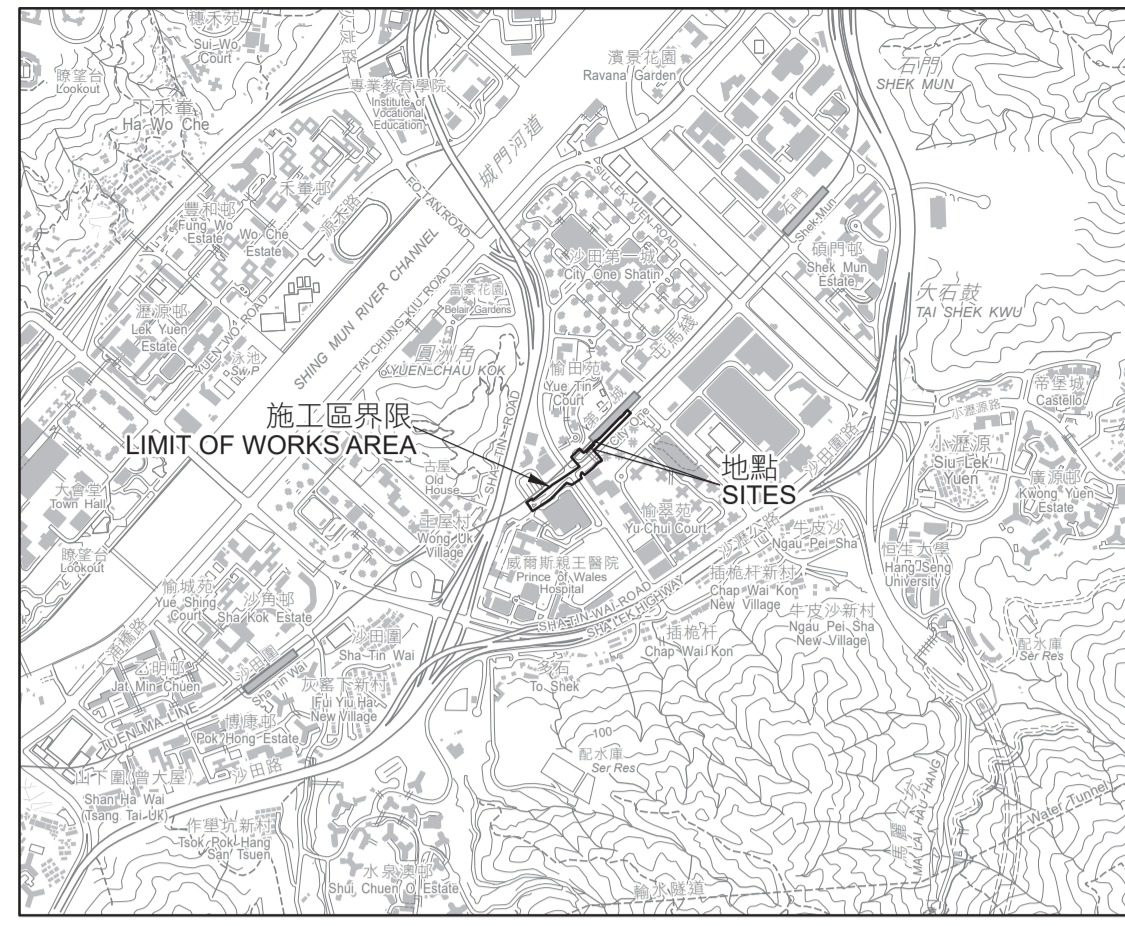


位置 LOCATION



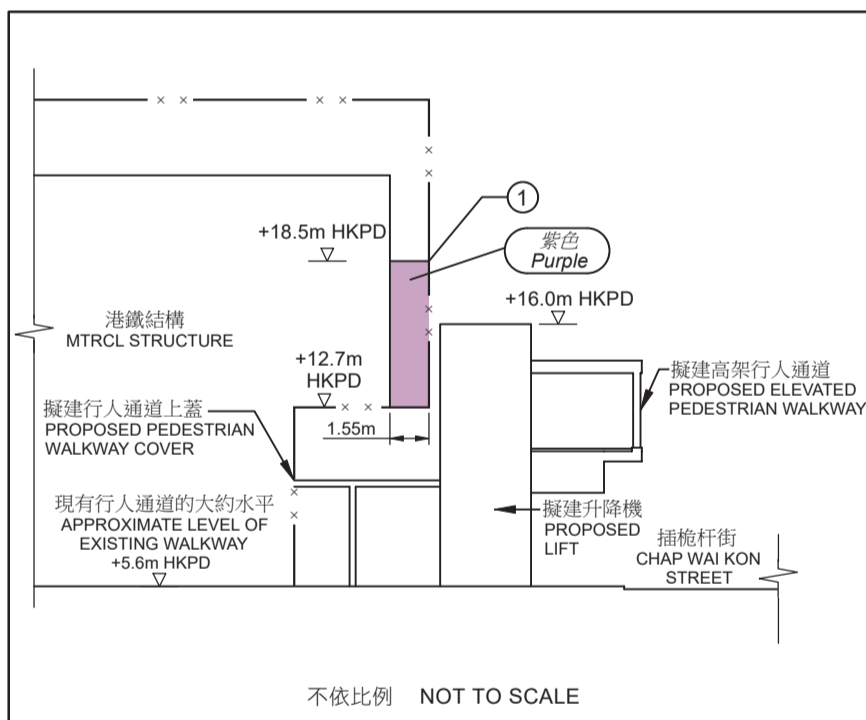
比例 SCALE 1:20 000

圖例 LEGEND

- HKPD HONG KONG PRINCIPAL DATUM
- KCRC 九廣鐵路公司 KOWLOON-CANTON RAILWAY CORPORATION
- MTRCL 香港鐵路有限公司 MTR CORPORATION LIMITED
- 歸屬九廣鐵路公司的土地 LAND VESTED IN KCRC
- 施工區界限 LIMIT OF WORKS AREA
- 紫色 設定地役權及其他永久權利的範圍 AREA FOR CREATION OF EASEMENTS AND OTHER PERMANENT RIGHTS

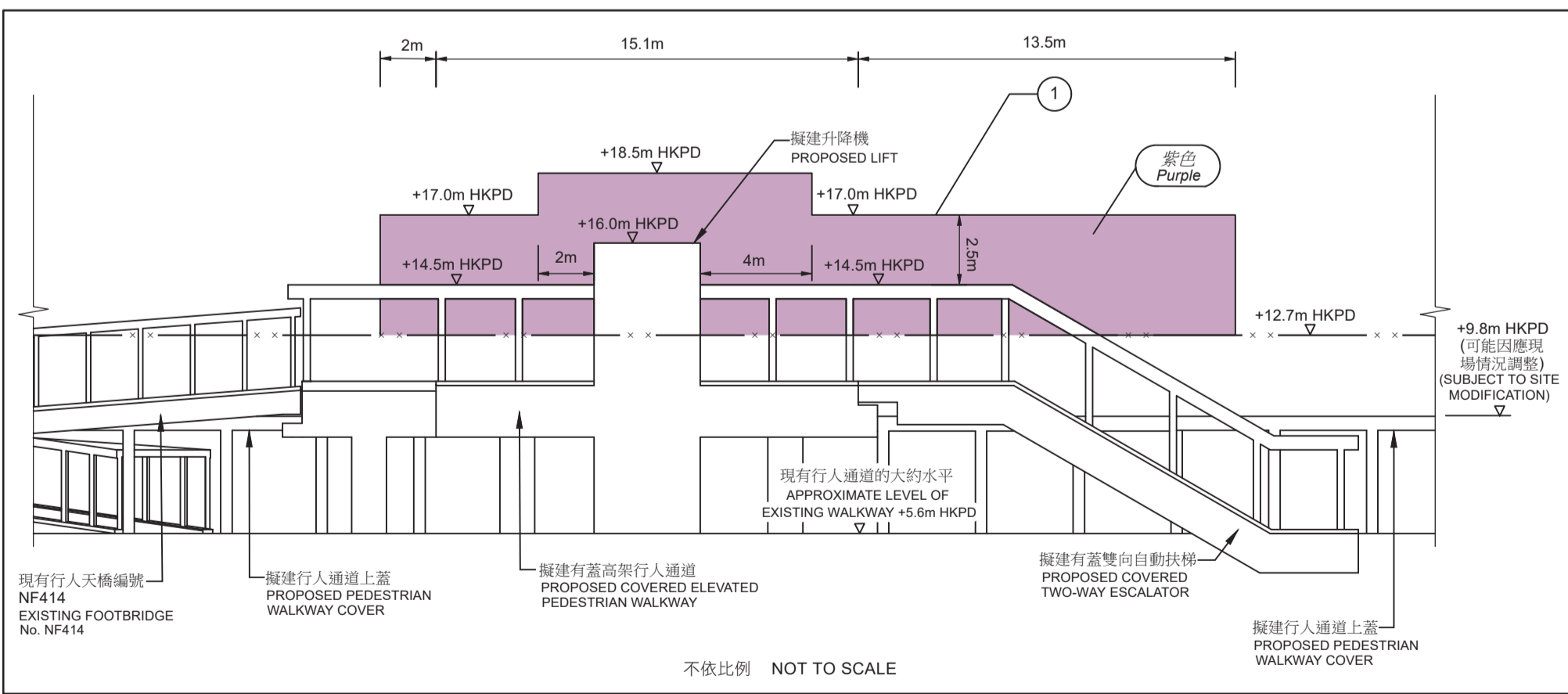
設定地役權及其他永久權利的範圍					
參考編號 REF. No.	受影響土地 AFFECTED LAND	範圍 EXTENT (P)=部分 PORTION	面積 AREA 以平方米計的數 m <sup>2</sup> (ABOUT)	水平 LEVEL 香港正水平基準面向上以米計的數 (METRES ABOVE HKPD ABOUT)	
				下 LOWER	上 UPPER
				①	根據九廣鐵路公司條例(第372章)第7A條的規定歸屬九廣鐵路公司的土地 LAND VESTED IN KCRC PURSUANT TO SECTION 7A OF KCRC ORDINANCE (CHAPTER 372)
②	根據九廣鐵路公司條例(第372章)第7A條的規定歸屬九廣鐵路公司的土地 LAND VESTED IN KCRC PURSUANT TO SECTION 7A OF KCRC ORDINANCE (CHAPTER 372)	(P)	7	+5.6	+12.3

切面圖 SECTION A - A'



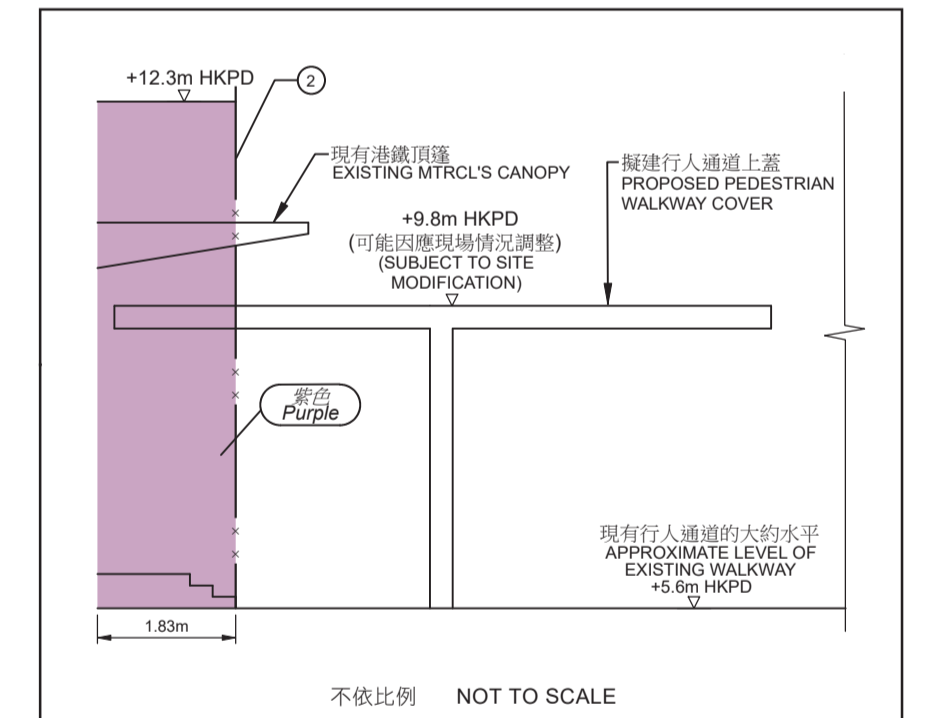
不依比例 NOT TO SCALE

切面圖 SECTION B - B'



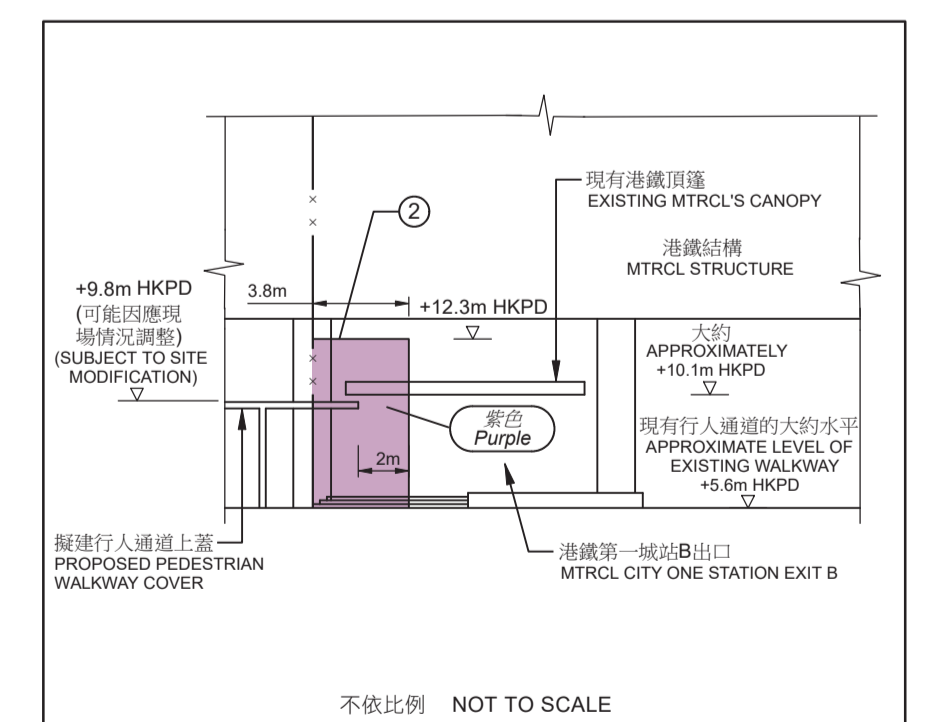
不依比例 NOT TO SCALE

切面圖 SECTION C - C'

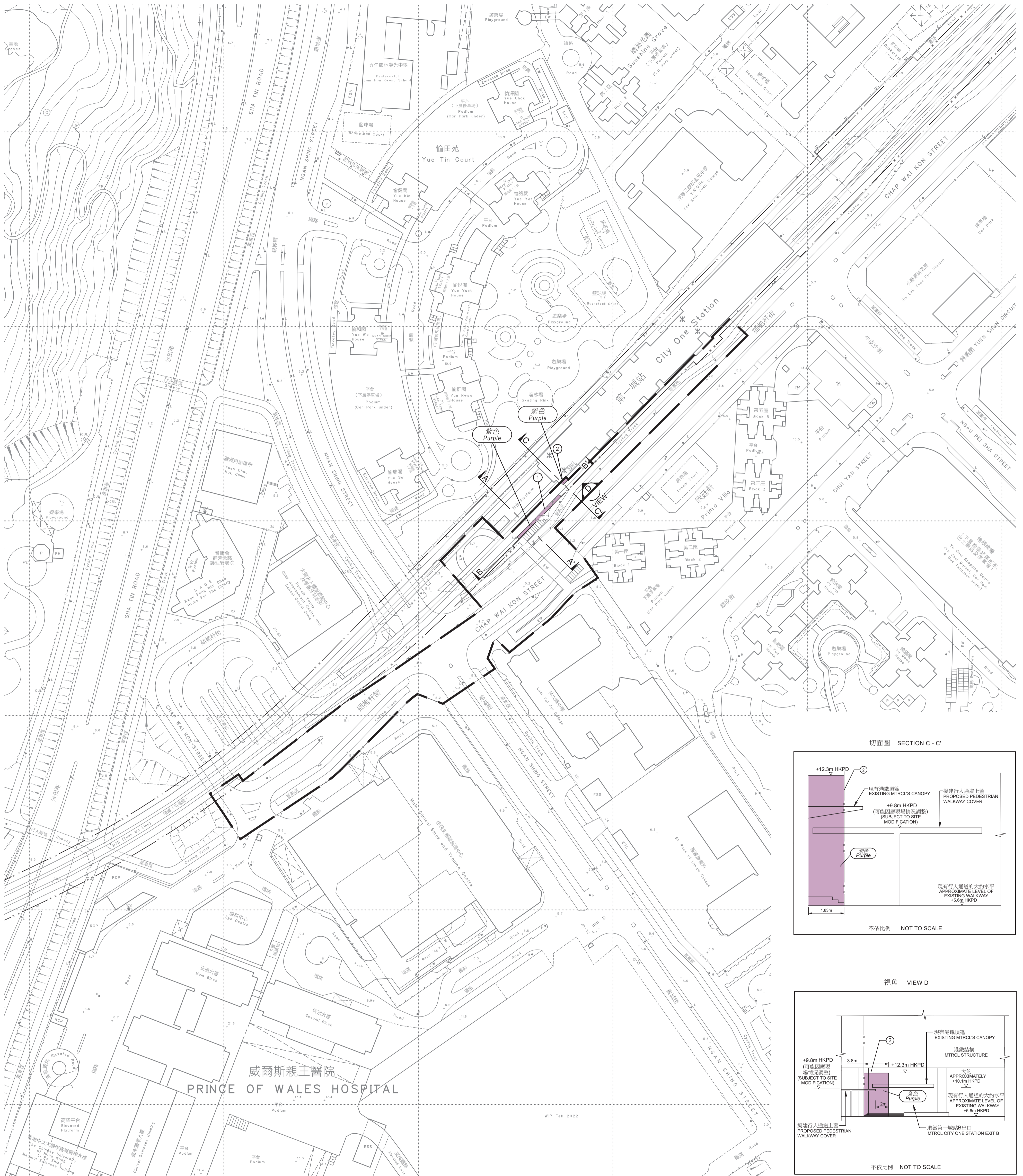


不依比例 NOT TO SCALE

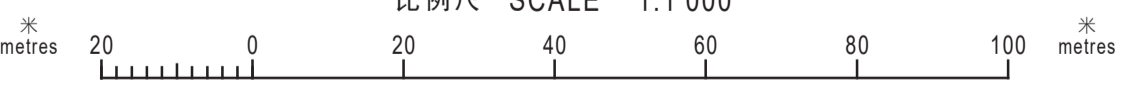
視角 VIEW D



不依比例 NOT TO SCALE



比例尺 SCALE 1:1 000



WP Feb 2022

只作識別用 FOR IDENTIFICATION PURPOSES ONLY

已簽署 SIGNED

(黃國維) (Wilson K. W. WONG)  
沙田地政專員 District Lands Officer, Sha Tin

日期 Date 13 DEC 2022

地政總署 沙田地政處  
District Lands Office, Sha Tin  
Lands Department  
圖則由沙田地政處編製  
Plan Prepared by District Survey Office, Sha Tin

設定地役權及其他永久權利圖則  
道路(工程、使用及補償)條例(第370章)  
工務計劃項目第 6209TB 號  
港鐵第一城站至威爾斯親王醫院行人通道系統

PLAN FOR CREATION OF EASEMENTS AND OTHER PERMANENT RIGHTS  
ROADS (WORKS, USE AND COMPENSATION) ORDINANCE (CHAPTER 370)  
PWP ITEM No. 6209TB  
PEDESTRIAN LINK BETWEEN MTR CITY ONE STATION AND PRINCE OF WALES HOSPITAL

檔案編號 File No.	L/M(1) in LD DLO/ST/78/142
測量圖編號 Survey Sheet No.	7-SE-11B, 11D & 12A
發展藍圖編號 Layout Plan No.	.....
參考編號 Reference No.	HMS6209TB-GZ001 (路政署 HYD) HMS6209TB-GZ002
圖則編號 PLAN No.	STM10607