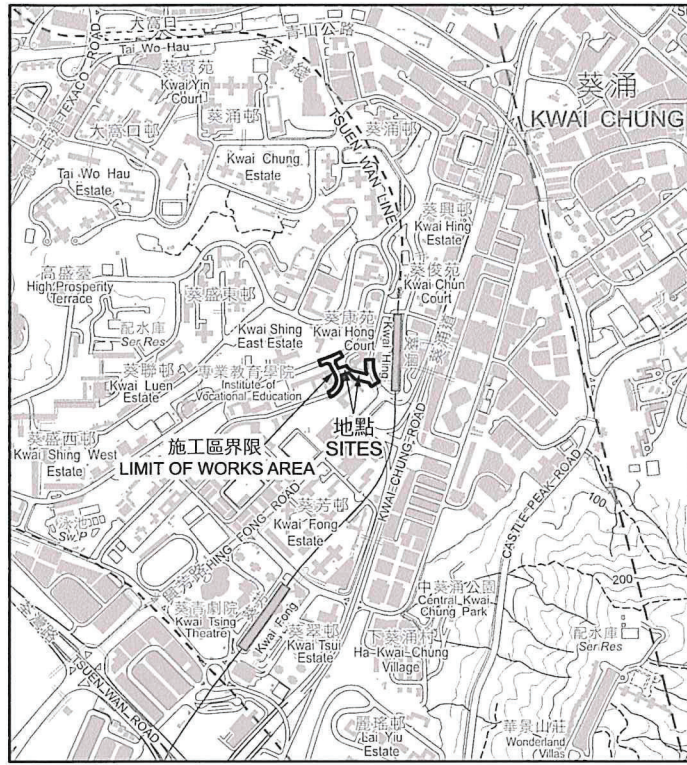


位置 LOCATION



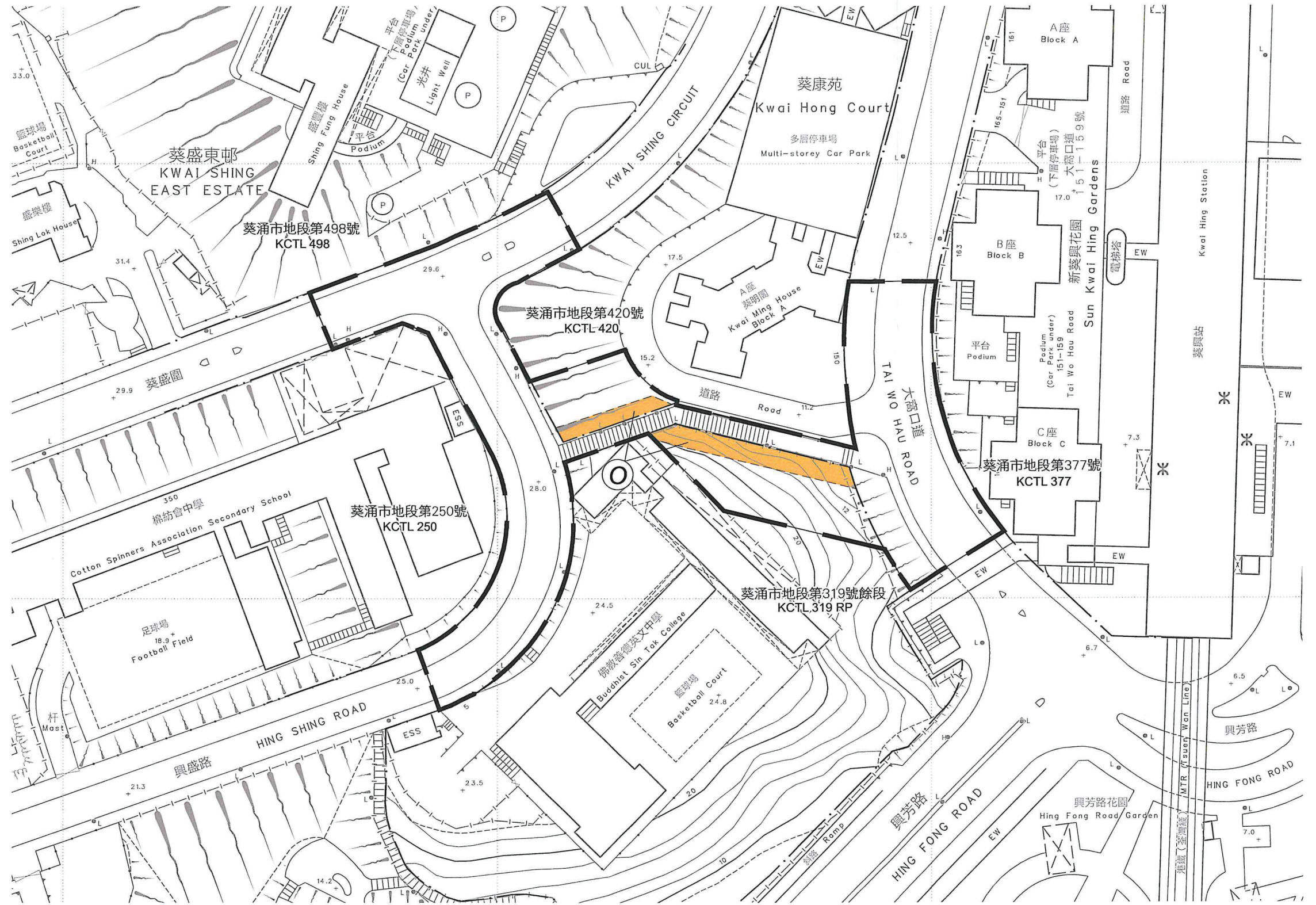
比例 SCALE 1:20 000

圖例 LEGEND

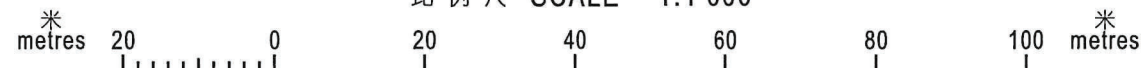
- 施工區界限
LIMIT OF WORKS AREA
- 將予收回的土地
LAND TO BE RESUMED
- 地段界線
LOT BOUNDARY
- 橙色
COLOURED ORANGE

將予收回土地的面積
AREA OF LAND TO BE RESUMED

地段編號 LOT No.	平方米 (約數) m ² (ABOUT)
葵涌市地段第319號餘段(部分) KCTL 319 RP (PORTION)	212.9
葵涌市地段第420號(部分) KCTL 420 (PORTION)	87.2
總面積 TOTAL AREA	300.1



比例尺 SCALE 1:1 000



只作識別用
FOR IDENTIFICATION PURPOSES ONLY

(何敏儀 M. Y. HO)
荃灣葵青地政專員
District Lands Officer, Tsuen Wan and Kwai Tsing
日期 Date 26 NOV 2021

地政總署 荃灣葵青地政處
District Lands Office, Tsuen Wan and Kwai Tsing
Lands Department
圖則由荃灣葵青測量處繪製
Plan Prepared by District Survey Office, Tsuen Wan and Kwai Tsing
© 香港特別行政區政府 版權所有 Copyright reserved - Hong Kong SAR Government

收地圖則
道路 (工程、使用及補償) 條例 (第370章)
工務計劃項目第6197TB號 -
興盛路至大窩口道行人通道系統
RESUMPTION PLAN
ROADS (WORKS, USE AND COMPENSATION) ORDINANCE (CHAPTER 370)
PWP ITEM No. 6197TB -
PEDESTRIAN WALKWAY SYSTEM BETWEEN
HING SHING ROAD AND TAI WO HAU ROAD

檔案編號 File No. DLO/TWKT/KT 3/983/2021
測量圖編號 Survey Sheet Nos. 7-SW-21B & 22A
發展藍圖編號 Layout Plan No. ---
參考圖編號 Reference Plan No. Q1028/T/LD/021(Rev.C) (路政署 HyD)
圖則編號 PLAN No. KTM2338b