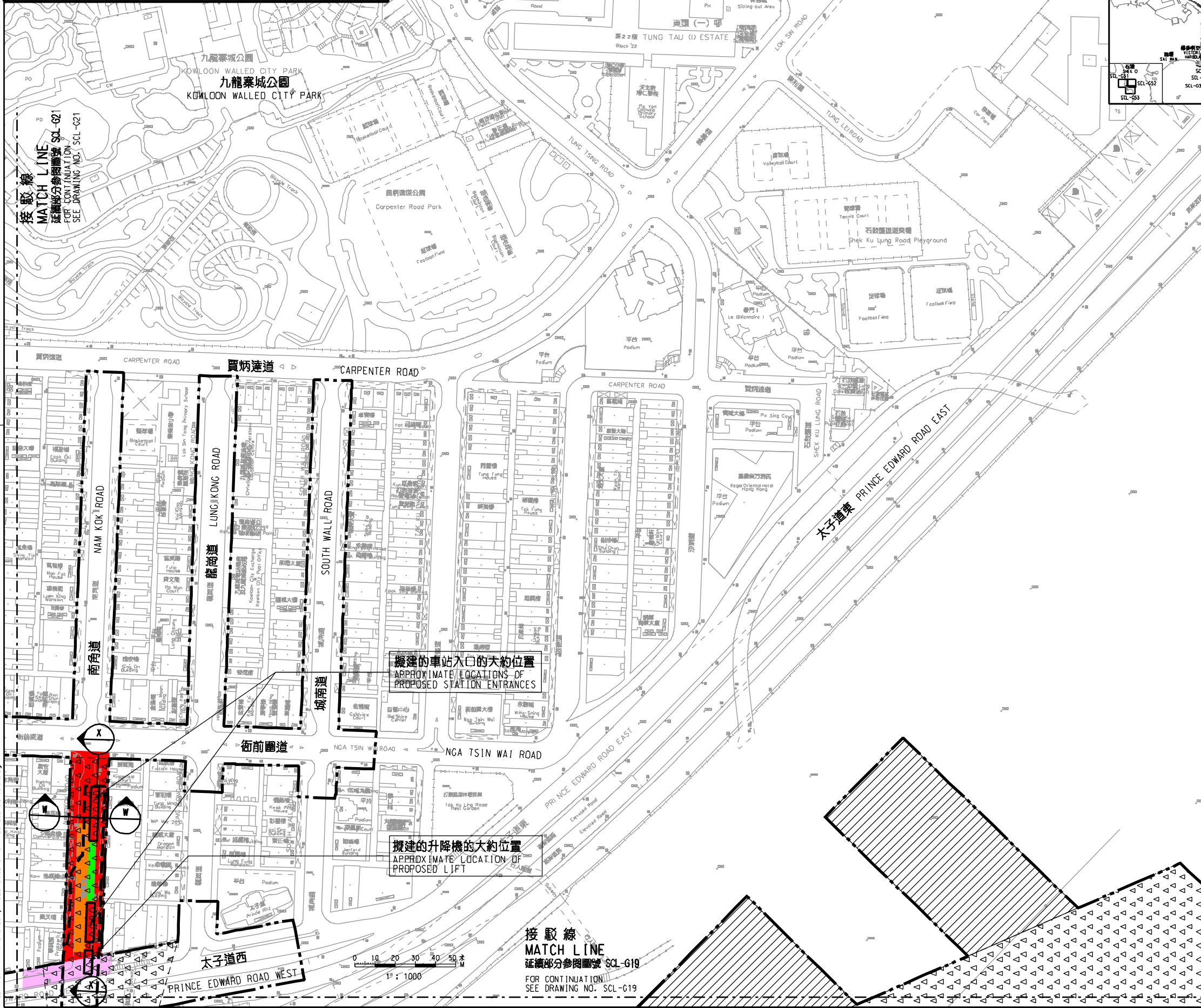


說明 NOTES

此圖根據第 SCL-G18 號圖則制訂，以綠色、橙色和紅色標明將暫時封閉的部分南角道路段，及以粉紅色標明將暫時封閉的部分太子道西路段。

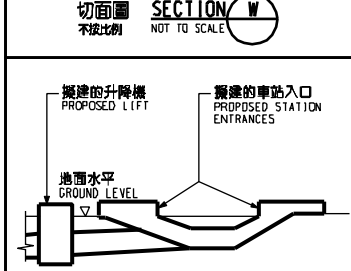
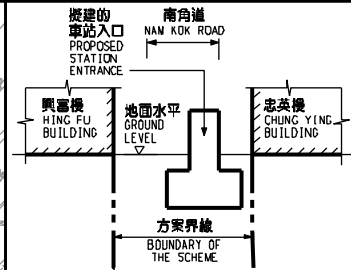
THIS DRAWING IS PREPARED BASED ON DRAWING NO. SCL-G18 AND IS INTENDED TO SHOW THE TEMPORARY PARTIAL CLOSURE OF SECTIONS OF NAM KOK ROAD (HIGHLIGHTED IN GREEN, ORANGE AND RED), AND THE TEMPORARY PARTIAL CLOSURE OF THE SECTION OF PRINCE EDWARD ROAD WEST (HIGHLIGHTED IN PINK).



接駁線 MATCH LINE 延續部分參閱圖號 SCL-G21 FOR CONTINUATION. SEE DRAWING NO. SCL-G21

南角道 NAM KOK ROAD
龍崗道 LUNG KONG ROAD
城南道 SOUTH WALL ROAD
街前圍道 NGA TSIN WAI ROAD
太子道西 PRINCE EDWARD ROAD WEST

太子道西 PRINCE EDWARD ROAD WEST
接駁線 MATCH LINE 延續部分參閱圖號 SCL-G19 FOR CONTINUATION. SEE DRAWING NO. SCL-G19



圖例 LEGEND
--- 方案界線
--- 擬建的鐵路車站及其他鐵路設施(地下)
--- 擬建的車站 / 車站入口 / 過風大樓 / 通風井 / 其他鐵路設施或永久建築物
--- 現有的車站及其他鐵路設施
--- 擬採用鑽掘或挖地埋管法興建之鐵路設施(地下)
--- 擬採用明挖或明挖法興建之鐵路設施(地下)
--- 可能永久封閉的道路(包括行人徑、行人徑及露天地方)
--- 擬設置地盤的臨時圍欄
--- 擬於政府前海或海濱地段填海或填土工程
--- 擬於其上進行填海工程(非填海或填土)或其他工程
--- 擬建的行人天橋 / 扶手電梯 / 升降機 / 樓梯
--- 擬建的有蓋行人通道
--- 擬於政府前海或海濱地段填海或填土工程(非填海或填土)或其他工程
--- 擬於其上進行填海工程(非填海或填土)或其他工程
--- 擬於政府前海或海濱地段填海或填土工程(非填海或填土)或其他工程
--- 擬於其上進行填海工程(非填海或填土)或其他工程
--- 擬於政府前海或海濱地段填海或填土工程(非填海或填土)或其他工程

一般說明 GENERAL NOTES
1. 有關一般說明參閱圖號 SCL-G01.

修改表 TABLE OF AMENDMENTS
Rev. Date By Sub App Description

SIGNED
18/1/2018
發出日期 DATE OF ISSUE
黃煥輝 YLEEN WOO KOK ANTHONY
路政署 高級工程師 / 鐵路發展(1-3)
CHIEF ENGINEER RAILWAY DEVELOPMENT (11-3) HIGHWAYS DEPARTMENT

鐵路條例(第519章)
沙田至中環線
暫時封閉南角道和太子道西路段
RAILWAYS ORDINANCE (CHAPTER 519)
SHATIN TO CENTRAL LINK
TEMPORARY CLOSURE OF SECTIONS OF NAM KOK ROAD AND PRINCE EDWARD ROAD WEST

圖號 DRAWING NO. SCL/G18/0013/6 比例 SCALE 1:1000 (A1)
香港特別行政區政府 THE GOVERNMENT OF THE HONG KONG SPECIAL ADMINISTRATIVE REGION
路政署 HIGHWAYS DEPARTMENT
鐵路拓展處 RAILWAY DEVELOPMENT OFFICE

PLT: DRV; E:\lib\Plot\118\vb.pr\inter.plt
PRINTED BY: ftkko 19/01/2018 11:00:50
FILENAME: x:\loma\ad\p\road closure\rev\web\sc\08-0013-6.dgn